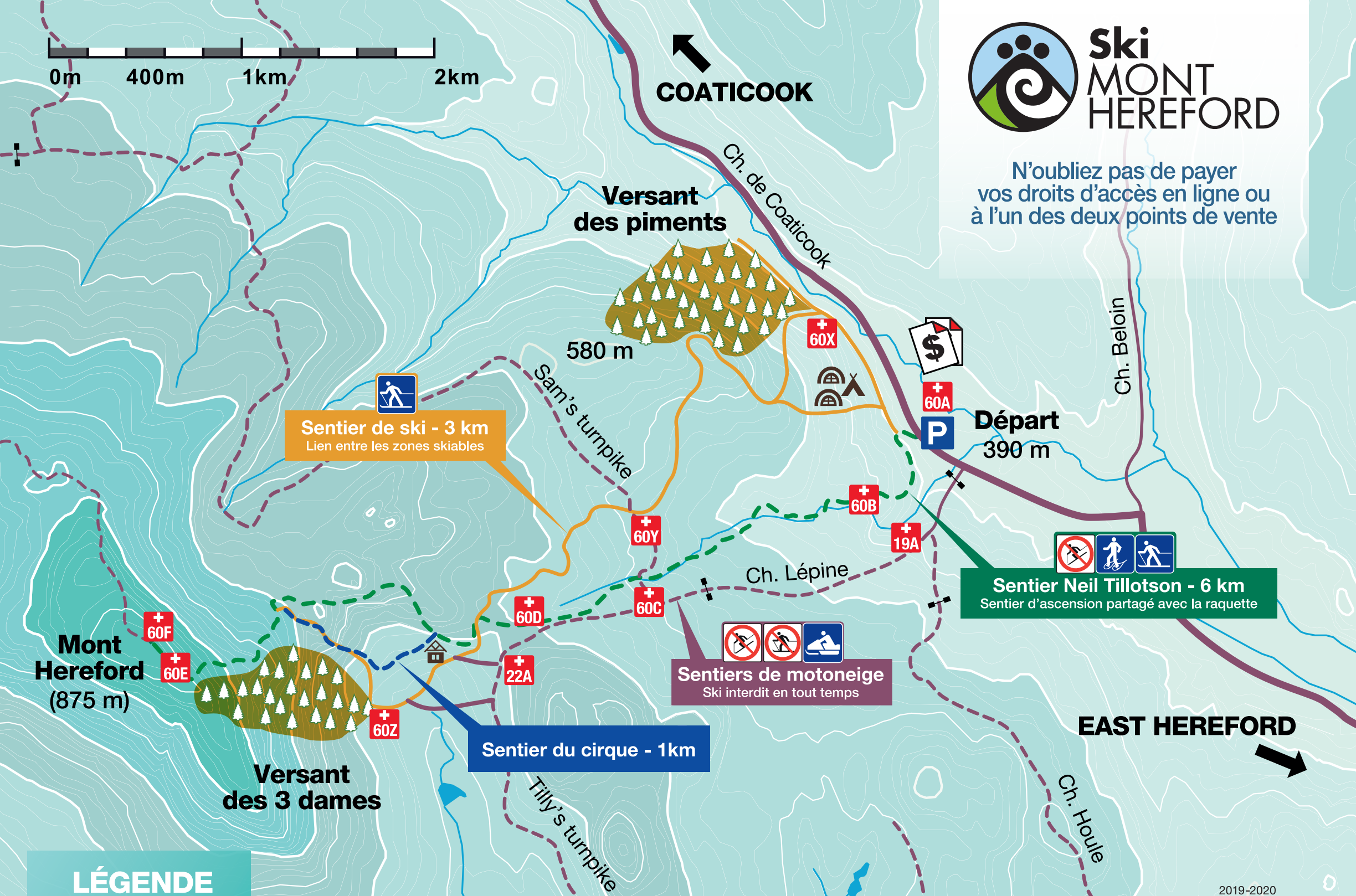


0m 400m 1km 2km

N'oubliez pas de payer vos droits d'accès en ligne ou à l'un des deux points de vente



Mont Hereford
(875 m)

Versant des piments

Versant des 3 dames

Départ
390 m

EAST HEREFORD








Sentier de ski - 3 km
Lien entre les zones skiabiles

Sentier Neil Tillotson - 6 km
Sentier d'ascension partagé avec la raquette




Sentier du cirque - 1km

Sentiers de motoneige
Ski interdit en tout temps

LÉGENDE

-  ROUTE PRINCIPALE
-  CHEMIN SECONDAIRE
-  SENTIERS DE MOTONEIGE (SKI INTERDIT)
-  BARRIÈRE
-  STATIONNEMENT
-  ACCÈS D'URGENCE
-  BORNE DE PAIEMENT

-  **SENTIER NEIL-TILLOTSON (6km)**
SENTIER D'ASCENSION PARTAGÉ AVEC LA RAQUETTE
-  **SENTIER DU CIRQUE (1km)**
-  **LIEN ENTRE LES SECTEURS SKIABLES**
-  DEUX ZONES SKIABLES
 - **VERSANT DES 3 DAMES** (dénivelé 250m)
 - **VERSANT DES PIMENTS** (dénivelé 200m)
-  CAMPING MONT EXPÉRIENCE HEREFORD
-  RELAIS-REFUGE DU VIEUX PANACHE

-  SKI
-  RAQUETTE
-  SKI INTERDIT EN TOUT TEMPS
-  DESCENTE EN SKIS INTERDITE
-  SENTIER DE MOTONEIGE